

Администрация поселка Черемисиново Курской области извещает о возможности предоставления в аренду земельных участков, относящихся к категории «Земли населенных пунктов», расположенных по адресу:

1. Курская область, Черемисиновский район п. Черемисиново, пер. Октябрьский, д.3-а площадь 122+/-4 кв.м., кадастровый номер 46:27:010101:3292, вид разрешенного использования - «объекты гаражного назначения»

2. Курская область, Черемисиновский район п. Черемисиново, ул. Вокзальная, д.25 площадь 275+/-6 кв.м., кадастровый номер 46:27:010101:3293, вид разрешенного использования – «магазины»

3. Курская область, Черемисиновский район п. Черемисиново, ул. Совхозная, д.48, площадь 1500 кв.м., вид разрешенного использования – «для индивидуального жилищного строительства»

Заявление в письменной форме о заинтересованности в предоставлении указанных участков принимаются в течение 30 дней со дня официального опубликования и размещения настоящего извещения по понедельникам и средам с 14.00 ч.до 16.00 ч. по адресу: Курская область, Черемисиновский район п. Черемисиново, ул. Комсомольская, 13 Администрация поселка Черемисиново, тел. 8 (47159) 2-12-69, <http://admcher.rkursk.ru>.

Заявления подаются по выбору заявителя лично (через представителя) нарочно или посредством почтовой связи на бумажном носителе, либо в форме электронных документов и использованием информационно-телекоммуникационной сети «Интернет», e-mail:admposther@mail.ru.

Датой окончания приема заявления считается тридцатый день, исчисляемый с момента официального опубликования настоящего извещения.

Ознакомиться со схемами расположения земельных участков можно в Администрации поселка Черемисиново Курской области по адресу: Курская область, п. Черемисиново, ул. Комсомольская, 13 по понедельникам и средам с 14.00 до 16.00.

Данное извещение размещено на официальном сайте торгов www.torgi.gov.ru, и на сайте Администрации поселка Черемисиново Курской области <http://admcher.rkursk.ru>.

Утверждена

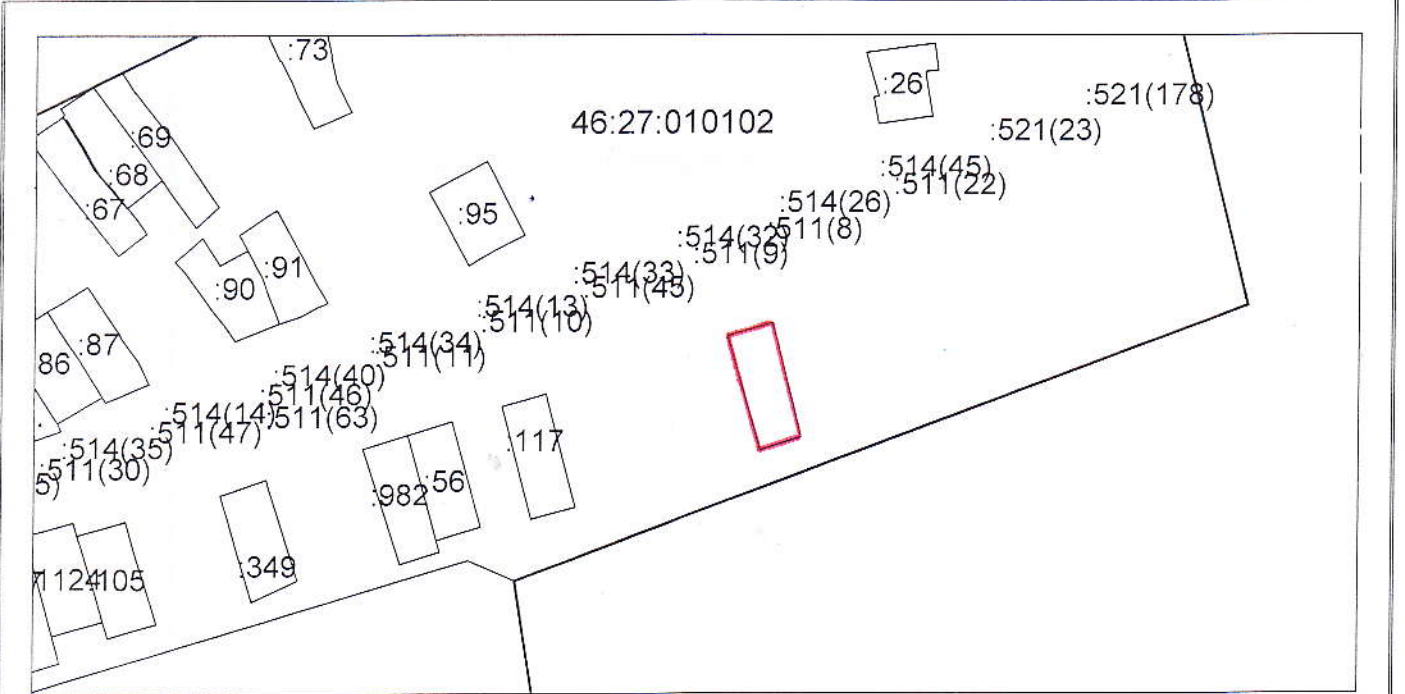
Постановлением Администрации
поселка Черемисиново Курской
области






от 03.2018 № 36

**Схема расположения земельного участка или земельных участков на
кадастровом плане территории**

Условный номер земельного участка —		
Площадь земельного участка 1500 м ²		
Обозначение характерных точек границ	Координаты, м	
	X	Y
1	2	3
1	438183,93	2166551,79
2	438191,05	2166575,84
3	438130,29	2166591,14
4	438123,41	2166569,54
1	438183,93	2166551,79



Система координат: МСК-46
Масштаб 1:4000

- Условные обозначения:**
-  — граница образуемого земельного участка,
 -  — граница учтенного земельного участка,
 -  — граница кадастрового квартала,
 - 46:27:010102 — номер кадастрового квартала

Управление Федеральной службы государственной регистрации, кадастра и картографии по Курской области


(полное наименование органа регистрации прав)

Выписка из Единого государственного реестра недвижимости об основных характеристиках и зарегистрированных правах на объект недвижимости

Сведения об основных характеристиках объекта недвижимости

В Единый государственный реестр недвижимости внесены следующие сведения:



Земельный участок (вид объекта недвижимости)			Раздел 1 Лист 1
Лист № 1	раздела 1	Всего листов раздела 1: 1	Всего листов выписки: 2
"21" марта 2018 г. № 46/18-1-114114			
Кадастровый номер: 46:27:010101:3293			
Номер кадастрового квартала: 46:27:010101			
Дата присвоения кадастрового номера: 21.03.2018			
Ранее присвоенный государственный учетный номер: данные отсутствуют			
Адрес: РФ, Курская область, Черемисиновский район, п. Черемисиново, ул. Вокзальная, д. 25			
Площадь, м ² : 275+/-6			
Кадастровая стоимость, руб.: 211651			
Кадастровые номера расположенных в пределах земельного участка объектов недвижимости: данные отсутствуют			
Категория земель: Земли населенных пунктов			
Виды разрешенного использования: магазины			
Статус записи об объекте недвижимости: Сведения об объекте недвижимости имеют статус "актуальные"			
Особые отметки: Администрация поселка Черемисиново 1615 б/н 14.11.2017 Образование земельного участка Сведения, необходимые для заполнения Раздела 2 "Сведения о зарегистрированных правах", отсутствуют.			
Получатель выписки:			
Государственный регистратор полное наименование должности			С. В. Голиков инициалы, фамилия



Выписка из Единого государственного реестра недвижимости об основных характеристиках и зарегистрированных правах на объект недвижимости

Описание местоположения земельного участка

Раздел 3 Лист 2

Земельный участок (вид объекта недвижимости)				
Лист № 1	раздела 3	Всего листов раздела 3: 1	Всего разделов: 2	Всего листов выписки: 2
"21" марта 2018 г. № 46/18-1-114114				
Кадастровый номер: 46:27:010101:3293				
План (чертеж, схема) земельного участка				
				
Масштаб 1:200	Условные обозначения:			
				
Государственный регистратор				С. В. Голиков
полное наименование должности				инициалы, фамилия
М. П.				